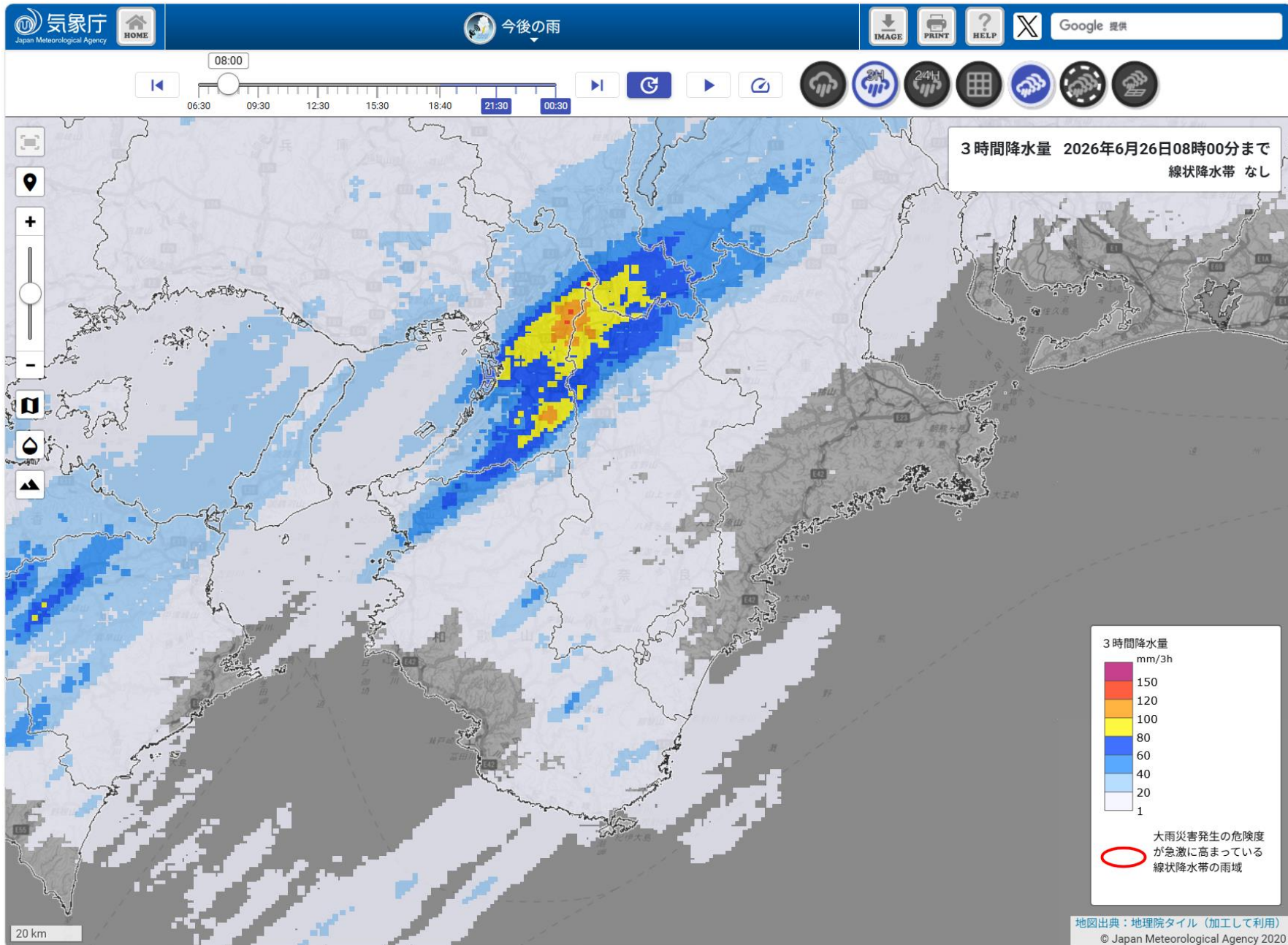


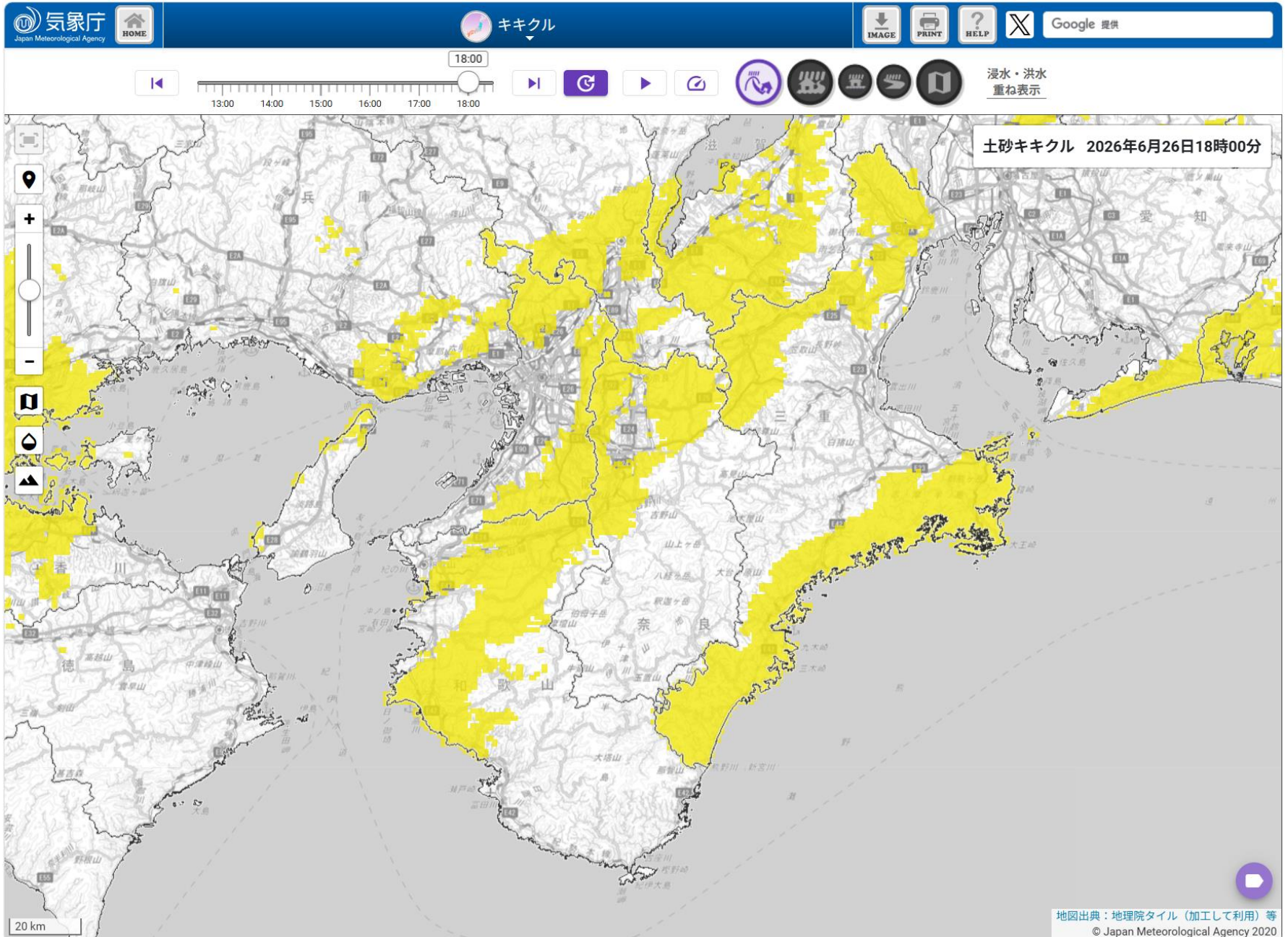
梅雨前線と台風第7号によるこれまでの
大雨と今後の見通しについて

令和8年6月26日
奈良地方気象台

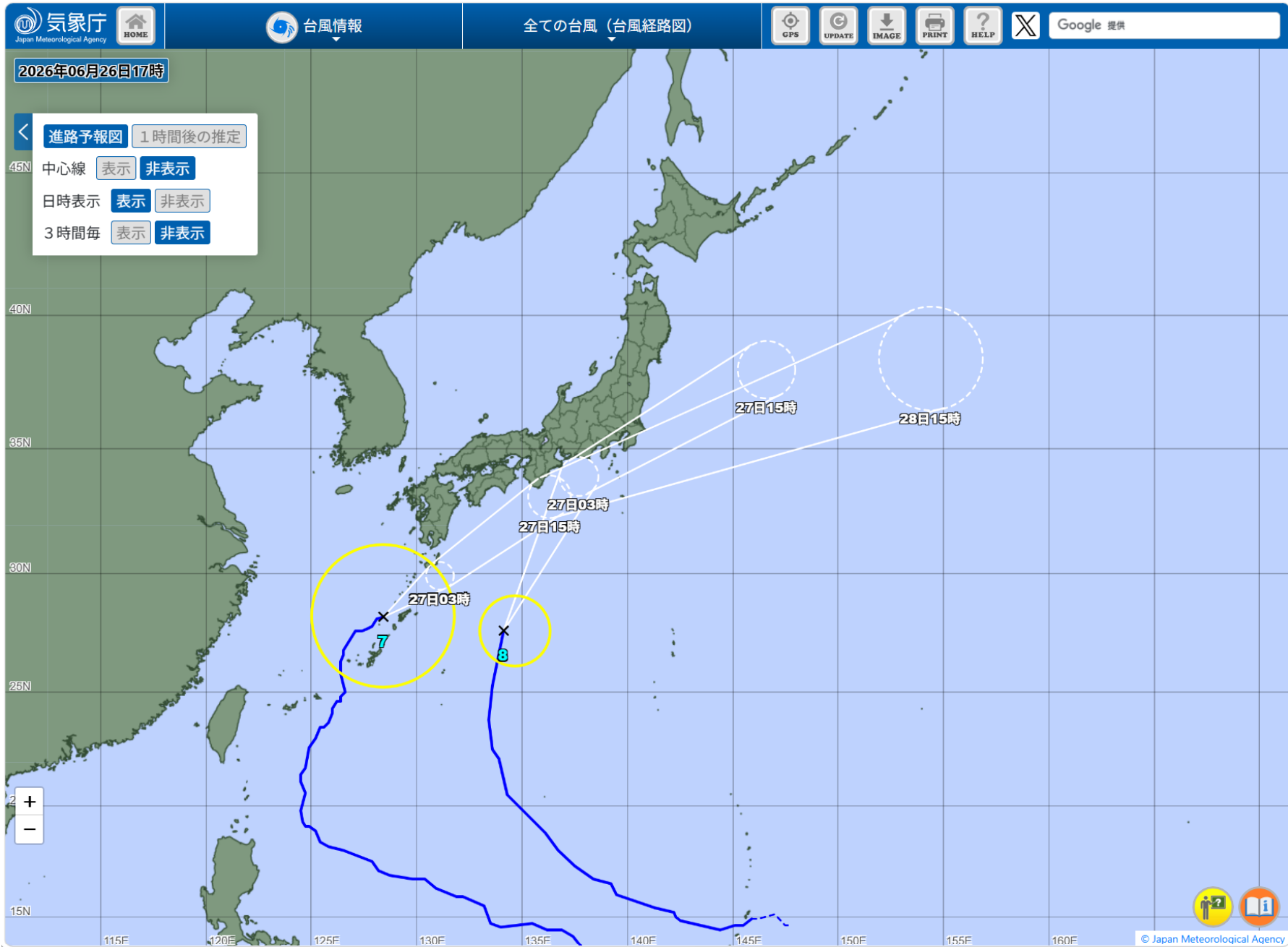
6月26日08時までの3時間降水量



6月26日18時00分現在の土砂キキクル



台風経路図



時系列情報（6月26日17時00分発表）

全国

奈良県の時系列情報（明日までの警報等の見通し）

要素： 全て 大雨・土砂災害・高潮 その他 警戒レベル： 全て 注意報級以上

奈良県の時系列情報（明日までの警報等の見通し）												
2026年06月26日17時00分発表												
奈良県北部	26日		27日								28日	備考・関連する現象
	18-21	21-24	00-03	03-06	06-09	09-12	12-15	15-18	18-21	21-24		
1時間最大雨量 (mm)	30	40	40	30	30	30	20	10	1	1		
24時間最大雨量 (mm)	120											
			80									
大雨												
土砂災害												
奈良県南部	26日		27日								28日	備考・関連する現象
	18-21	21-24	00-03	03-06	06-09	09-12	12-15	15-18	18-21	21-24		
1時間最大雨量 (mm)	40	50	50	40	50	50	30	20	1	1		
24時間最大雨量 (mm)	180											
			120									
大雨												
土砂災害												

[▼時系列情報の説明を表示する](#)

- ・今後再び雨が強まり、北部ではレベル4 土砂災害危険警報を発表する可能性がある。
- ・現在、南部は、レベル3 警報やレベル4 危険警報の発表見込みは示していないが、今後の雨の降り方によっては、発表する可能性がある。
- ・今後も最新の情報をご利用ください。