

なら安心みちネットプラン

(参考資料)

①通行止めの発生回数と通行止め時間の集計表 (H16～H20)	}	参考資料 1
②路線別 崩土・落石件数グラフ (H16～H20)		
③要対策箇所 対策率 (H20末現在)		
④通報者数の内訳		
⑤迂回路計画図		参考資料 2-1
・総括表		
・個別計画 (168号)		参考資料 2-2
(169号)		参考資料 2-3

平成21年12月

奈良県

表-1 通行止めの発生回数と通行止め時間の集計(平成16年度～平成20年度)

通行止め要因	年度内訳(件数)						通行止め時間	
	H16	H17	H18	H19	H20	合計	合計	1回当たりの時間
災害	41	17	27	23	14	122	57,027	467.43
事前通行規制	209	50	58	58	70	445	14,028	31.52
合計	250	67	85	81	84	567	71,055	125.32

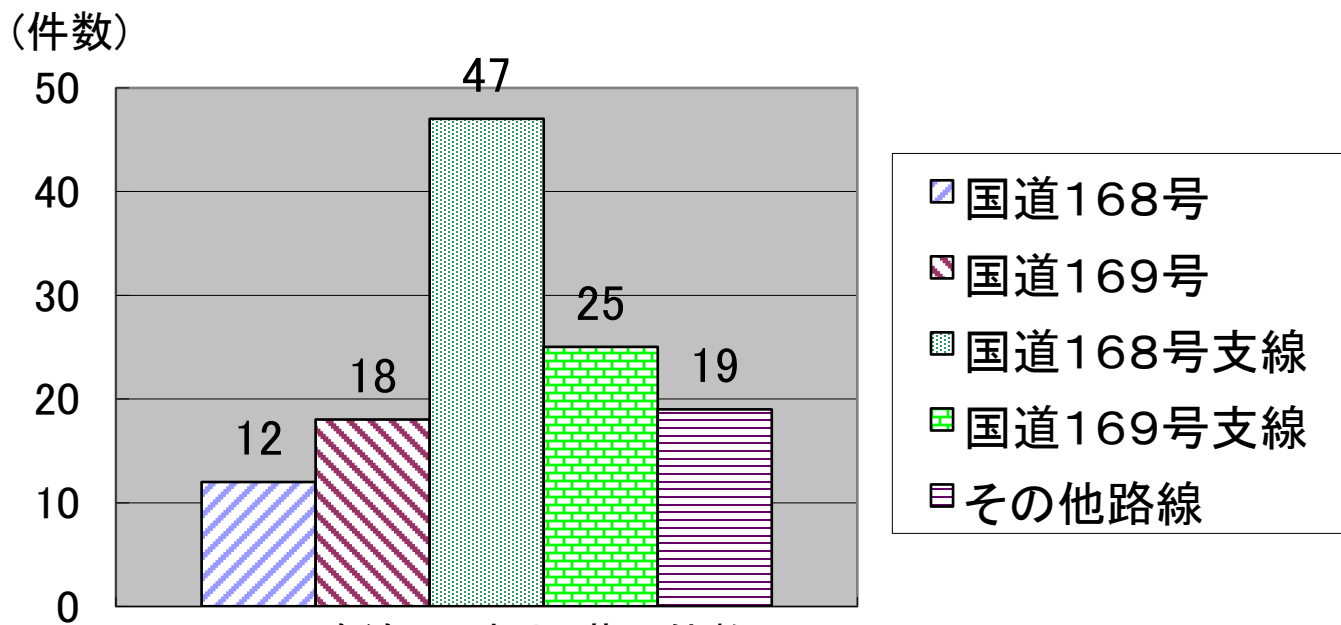


図-1 路線別 崩土・落石件数(H16～H20)

※) 国道168号支線: 国道425号、高野天川線、篠原宇井線、高野辻堂線、川津高野線、龍神十津川線等
 国道169号支線: 国道309号、国道425号、大台ヶ原公園川上線、中奥白川渡線、大台大迫線、大台河合線等

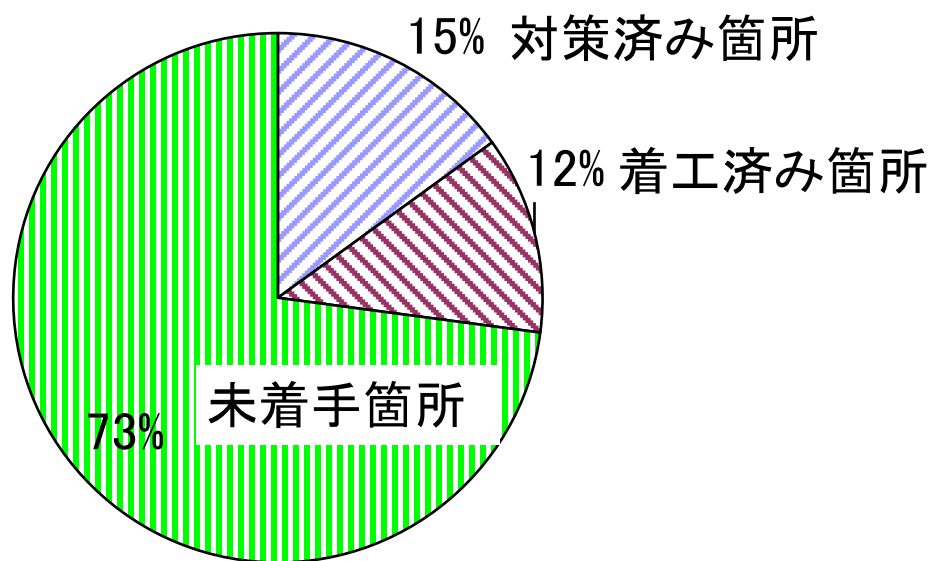


図-2 要対策箇所 対策率(H20末現在)

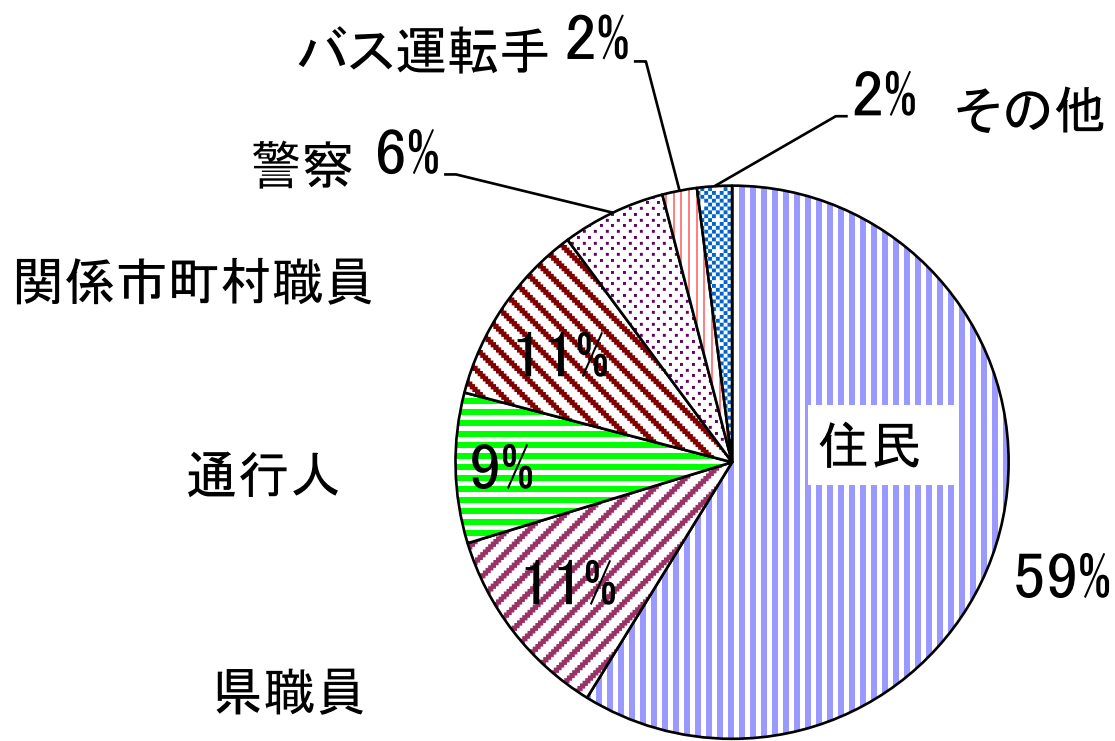
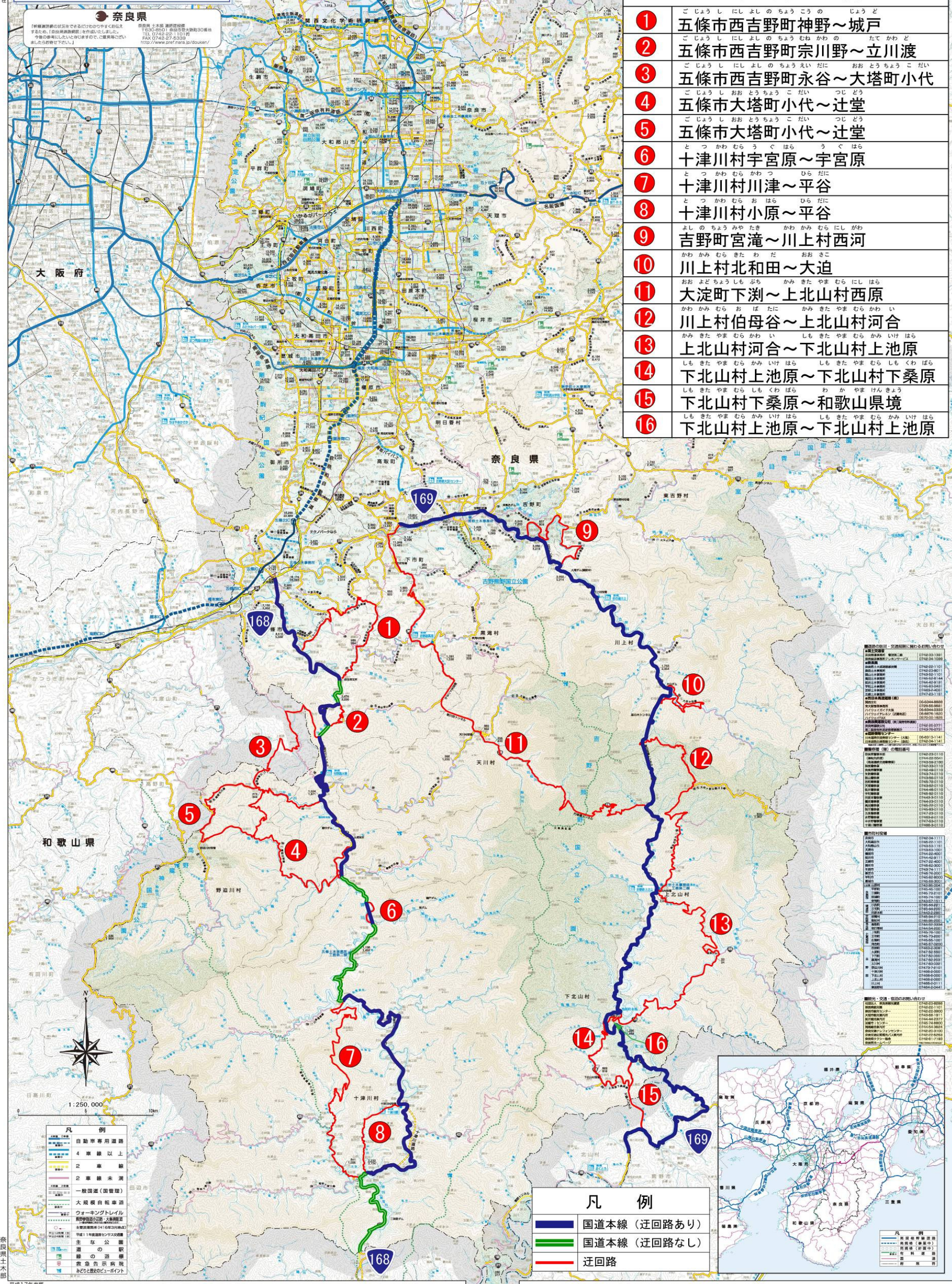


図-3 崩土・落石の第一通報者の内訳(H16~H20)

国道168号及び169号の中山間部・迂回路

迂回路一覧

①	ごじょうしにしよしのちようごうのじょうど 五條市西吉野町神野～城戸
②	ごじょうしにしよしのちようむわかわのたてかわど 五條市西吉野町宗川野～立川渡
③	ごじょうしにしよしのちようえいだにおおとうちようこだい 五條市西吉野町永谷～大塔町小代
④	ごじょうしおおとうちようこだいつじどう 五條市大塔町小代～辻堂
⑤	ごじょうしおおとうちようこだいつじどう 五條市大塔町小代～辻堂
⑥	とつかわむらうぐほらうぐほら 十津川村宇宮原～宇宮原
⑦	とつかわむらかわつひらだに 十津川村川津～平谷
⑧	とつかわむらおほらひらだに 十津川村小原～平谷
⑨	よしのちようみやたきかわかみむらにしがわ 吉野町宮滝～川上村西河
⑩	かわかみむらきたわだおおさこ 川上村北和田～大迫
⑪	おおよどちようしもふちかみきたやまむらにしはら 大淀町下湫～上北山村西原
⑫	かわかみむらおぼたにかみきたやまむらかわい 川上村伯母谷～上北山村河合
⑬	かみきたやまむらかわいしもきたやまむらかみいけはら 上北山村河合～下北山村上池原
⑭	しもきたやまむらかみいけはらしもきたやまむらしもくわばら 下北山村上池原～下北山村下桑原
⑮	しもきたやまむらしもくわばらわかやまけんきょう 下北山村下桑原～和歌山県境
⑯	しもきたやまむらかみいけはらしもきたやまむらかみいけはら 下北山村上池原～下北山村上池原



電話案内 (市外局番) の電話番号

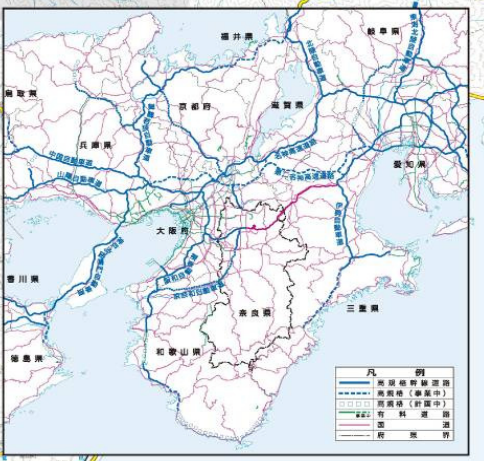
奈良県庁	0742-22-1111
奈良県庁 秘書課	0742-22-1112
奈良県庁 総務課	0742-22-1113
奈良県庁 企画課	0742-22-1114
奈良県庁 財政課	0742-22-1115
奈良県庁 建設課	0742-22-1116
奈良県庁 産業課	0742-22-1117
奈良県庁 環境課	0742-22-1118
奈良県庁 観光課	0742-22-1119
奈良県庁 消防課	0742-22-1120
奈良県庁 警察署	0742-22-1121
奈良県庁 消防署	0742-22-1122
奈良県庁 消防署	0742-22-1123
奈良県庁 消防署	0742-22-1124
奈良県庁 消防署	0742-22-1125
奈良県庁 消防署	0742-22-1126
奈良県庁 消防署	0742-22-1127
奈良県庁 消防署	0742-22-1128
奈良県庁 消防署	0742-22-1129
奈良県庁 消防署	0742-22-1130
奈良県庁 消防署	0742-22-1131
奈良県庁 消防署	0742-22-1132
奈良県庁 消防署	0742-22-1133
奈良県庁 消防署	0742-22-1134
奈良県庁 消防署	0742-22-1135
奈良県庁 消防署	0742-22-1136
奈良県庁 消防署	0742-22-1137
奈良県庁 消防署	0742-22-1138
奈良県庁 消防署	0742-22-1139
奈良県庁 消防署	0742-22-1140
奈良県庁 消防署	0742-22-1141
奈良県庁 消防署	0742-22-1142
奈良県庁 消防署	0742-22-1143
奈良県庁 消防署	0742-22-1144
奈良県庁 消防署	0742-22-1145
奈良県庁 消防署	0742-22-1146
奈良県庁 消防署	0742-22-1147
奈良県庁 消防署	0742-22-1148
奈良県庁 消防署	0742-22-1149
奈良県庁 消防署	0742-22-1150
奈良県庁 消防署	0742-22-1151
奈良県庁 消防署	0742-22-1152
奈良県庁 消防署	0742-22-1153
奈良県庁 消防署	0742-22-1154
奈良県庁 消防署	0742-22-1155
奈良県庁 消防署	0742-22-1156
奈良県庁 消防署	0742-22-1157
奈良県庁 消防署	0742-22-1158
奈良県庁 消防署	0742-22-1159
奈良県庁 消防署	0742-22-1160
奈良県庁 消防署	0742-22-1161
奈良県庁 消防署	0742-22-1162
奈良県庁 消防署	0742-22-1163
奈良県庁 消防署	0742-22-1164
奈良県庁 消防署	0742-22-1165
奈良県庁 消防署	0742-22-1166
奈良県庁 消防署	0742-22-1167
奈良県庁 消防署	0742-22-1168
奈良県庁 消防署	0742-22-1169
奈良県庁 消防署	0742-22-1170
奈良県庁 消防署	0742-22-1171
奈良県庁 消防署	0742-22-1172
奈良県庁 消防署	0742-22-1173
奈良県庁 消防署	0742-22-1174
奈良県庁 消防署	0742-22-1175
奈良県庁 消防署	0742-22-1176
奈良県庁 消防署	0742-22-1177
奈良県庁 消防署	0742-22-1178
奈良県庁 消防署	0742-22-1179
奈良県庁 消防署	0742-22-1180

凡例

自動車専用道路	自動車専用道路
4車線以上	4車線以上
2車線	2車線
2車線未満	2車線未満
一般国道(国管理)	一般国道(国管理)
大規模自転車道	大規模自転車道
ウォーキングトレイル	ウォーキングトレイル
主要な公園	主要な公園
緑の道標	緑の道標
緊急告示病院	緊急告示病院
各地の観光ポイント	各地の観光ポイント

凡例

国道本線 (迂回路あり)	国道本線 (迂回路あり)
国道本線 (迂回路なし)	国道本線 (迂回路なし)
迂回路	迂回路



国道168号の十津川村川津～平谷間の迂回路計画⑦

迂回路
28.7km 54分

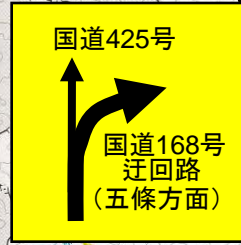
1.7km 3分

19.6km 37分

7.4km 14分



国道168号
26.5km 35分



凡例

国道168号	
迂回路(道路)	
迂回路(林道)	
交通誘導員配置位置	



国道169号の川上村伯母谷~上北山村河合間の迂回路計画⑫

169号と大台ヶ原公園川上線との分岐

大型車(2トン超)
迂回路通行止め

国道169号(通行止め)

迂回路
(下北山方面)



林道と大台ヶ原公園川上線との分岐



時間規制表

上りの通行時間(北進)			
1回目	7時30分	~	7時45分
2回目	9時30分	~	9時45分
3回目	11時30分	~	11時45分
4回目	13時30分	~	13時45分
5回目	15時30分	~	15時45分
6回目	17時30分	~	17時45分
7回目		~	
下りの通行時間(南進)			
1回目	8時30分	~	8時45分
2回目	10時30分	~	10時45分
3回目	12時30分	~	12時45分
4回目	14時30分	~	14時45分
5回目	16時30分	~	16時45分
6回目	18時30分	~	18時45分
7回目		~	

時間制限時自動車停車位置

国道169号
15km 15分

一方通行区間

時間制限時自動車停車位置

9km 27分
県道 大台ヶ原公園川上線

時間規制表

仮設トイレ有り

一方通行区間

迂回路停車位置

12km 37分
林道 辻堂山線

迂回路
29.5km 90分

1.5km 5分
村道 ふたまたきょうがみね 二又経ヶ峯線

時間規制表

一方通行区間

迂回路停車位置

上北山村側 時間規制時車両停車位置



7km 21分
県道 大台河合線

大型車(2トン超)
迂回路通行止め

国道169号(通行止め)

迂回路
(吉野方面)

169号と県道大台河合線との分岐



凡例

国道169号	
迂回路(道路)	
迂回路(林道)	
交通誘導員配置位置	

