奈良県都市計画総括図（2）

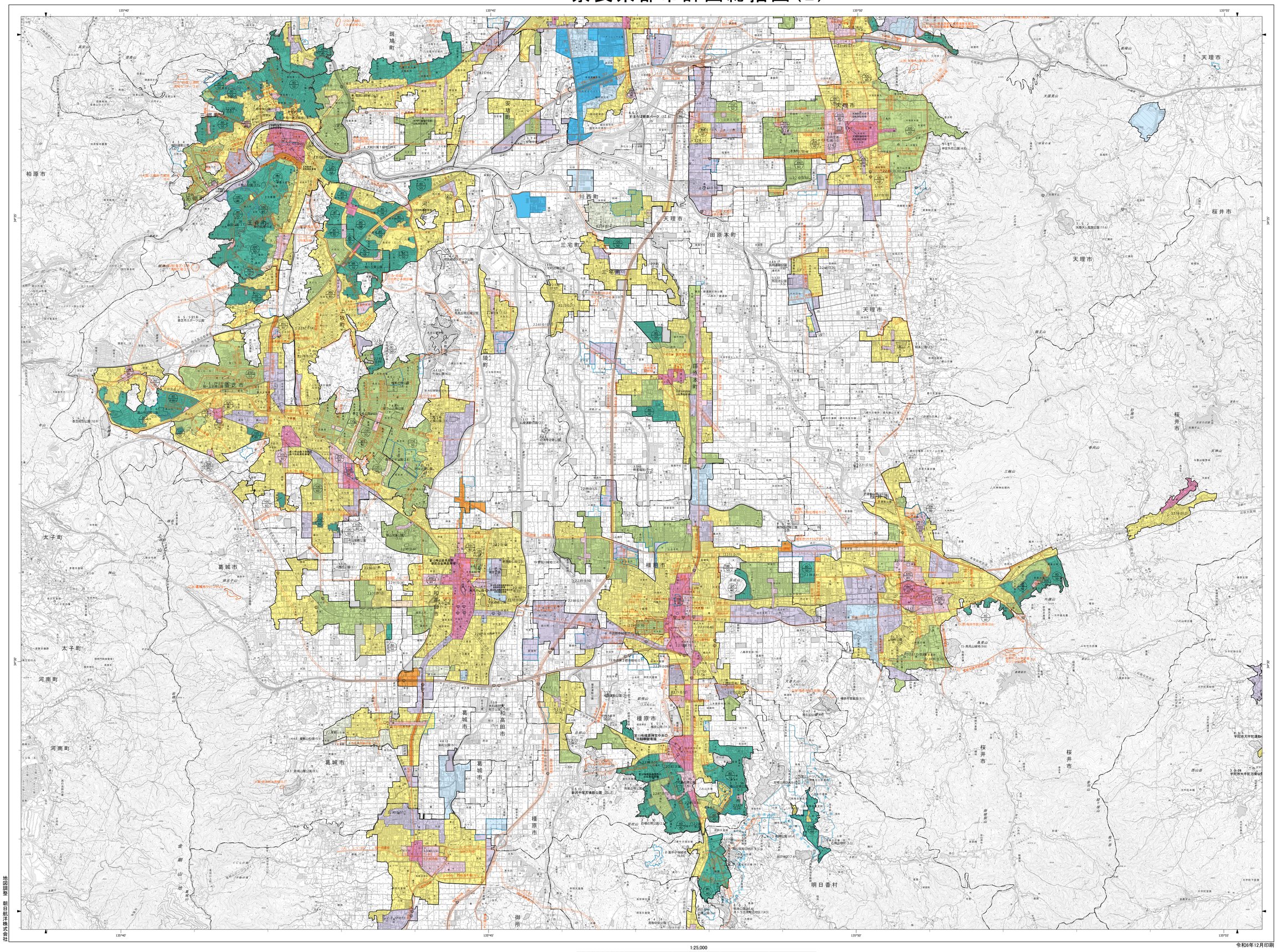

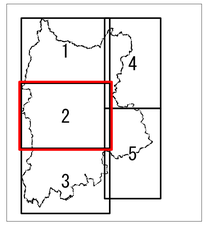

凡　例

都市計画区域	
都市計画道路	
市街化区域	
第一種低層住居専用地域	
第二種低層住居専用地域	
第一種中高層住居専用地域	
第二種中高層住居専用地域	
第一種住居地域	
第二種住居地域	
準住居地域	
近隣商業地域	
商業地域	
準工業地域	
工業地域	
工業専用地域	
第一種第二種低層住居専用地域	
第一種第二種中高層住居専用地域	
第一種第二種住居専用地域	
第一種第二種準住居専用地域	
地区計画区域	
都市計画公園	緑地、広場、墓園、その他の公共空地等を含む
駐車場	
道歩道	
その他の施設	

記　号

4車線以上	電子基準点
2車線 幅員13m以上	三角点
2車線 幅員13m未満	水準点
1車線道路	市役所
幅員3.0m未満の道路	東京都の区役所
橋梁道	町村役場
高速道路	神社
国道及び国道番号	寺院
都道府県道	高塔
有料道路	灯台
側道路	坑口
石段	温泉
東京・新潟新幹線	煙突・煙突口
上越新幹線	採鉱地
東海道・山陽新幹線	城跡
地下の鉄道	史跡・名勝・天然記念物
特殊鉄道	湧泉
路面の鉄道	造船
索道（ソフトを）	記念碑
建設中または運行休止中の鉄道	自然災害伝承碑
橋及び高架部	発電所・変電所
都府県界	田
北海道総合振興局・振興局界	畑
市区町村界	竹林
所属界	桑畑
特定地区界	茶畑
送電線	パイナップル畑
	果樹園
	苗場
	広葉樹林
	荒地
	針葉樹林

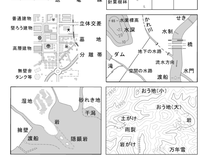

測量法に基づく国土地理院長承認（複製）R6JHI249
本製品を複製する場合には、国土地理院の長の承認を得なければならない。

1:25,000

0　500　1,000　2,000　3,000　4,000　5,000 m

令和6年12月印刷