



一般国道369号

おおぼ

大保道路

令和7年6月25日に一般国道369号大保道路の一部を供用いたします。
 一般国道369号は、奈良市を起点とし、三重県松阪市に至る道路です。大保道路においては、幅員が狭隘であること等から平成20年度に事業化し、事業推進に努めてきました。このたびの供用により、通行の安全確保と交通の円滑化が向上します。

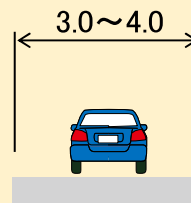
開 通 日: 令和7年6月25日

開 通 区 間: 奈良市大保町

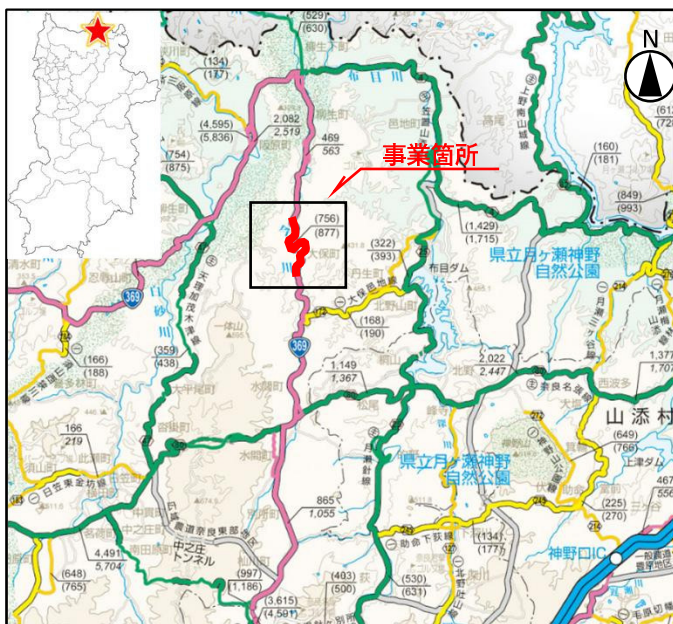
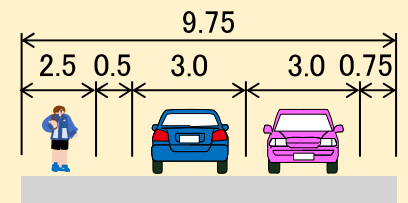
延 長: L=200m

標準幅員: W=9.75m

◆標準断面図(単位:m)
(改良前)



(改良後)



「奈良県道路網図(R6)Hs599)を転載」

整備前



至 奈良市柳生町
 至 奈良市水間町

整備後



至 奈良市柳生町
 至 奈良市水間町

